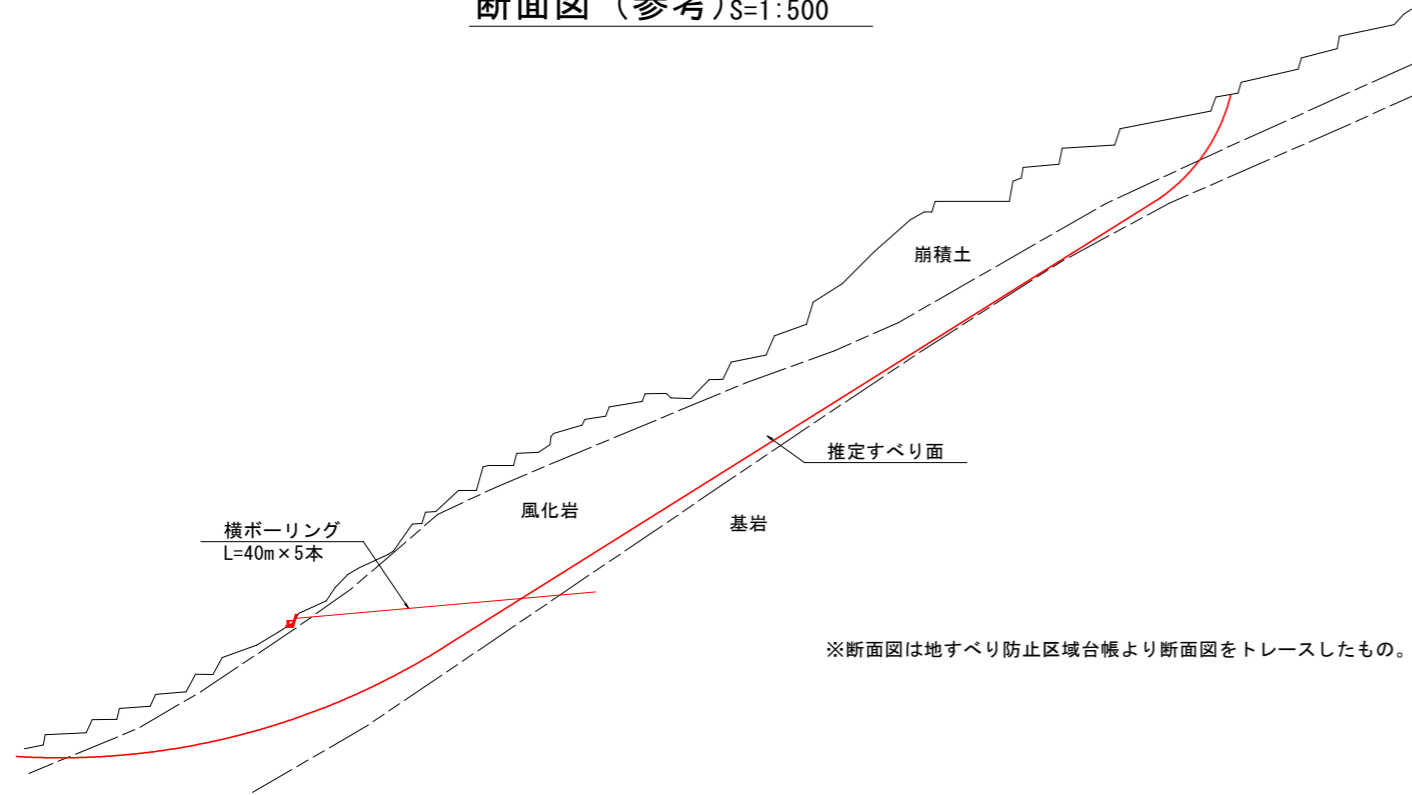


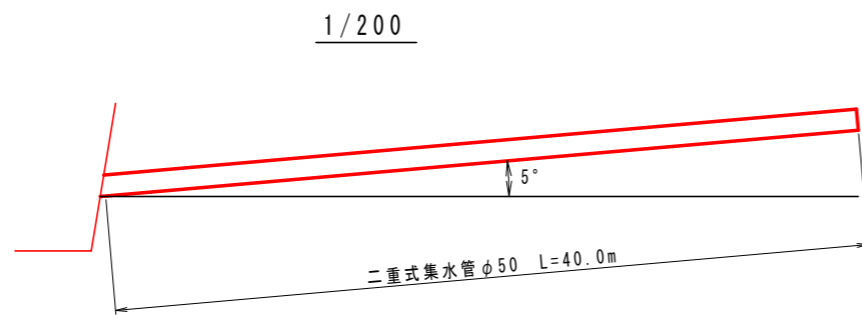
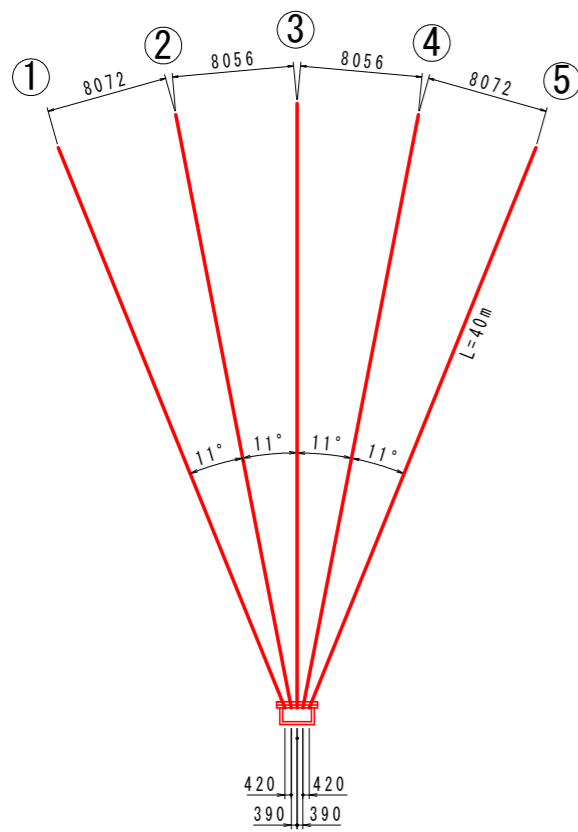
**実施設計図面**

|      |                            |      |       |
|------|----------------------------|------|-------|
| 工事名  | R2百土 古土地すべり 吉・美郷古土地すべり対策工事 |      |       |
| 路線名等 | 古土地すべり防止区域                 |      |       |
| 工事箇所 | 吉野川市美郷字古土地                 |      |       |
| 図面名  | 平面図                        |      |       |
| 縮尺   | 1/400                      | 図面番号 | 1 / 3 |
| 会社名  |                            |      |       |
| 事業者名 | 徳島県東部県土整備局〈吉野川〉            |      |       |

断面図 (参考) S=1:500



配置図 S=1/250

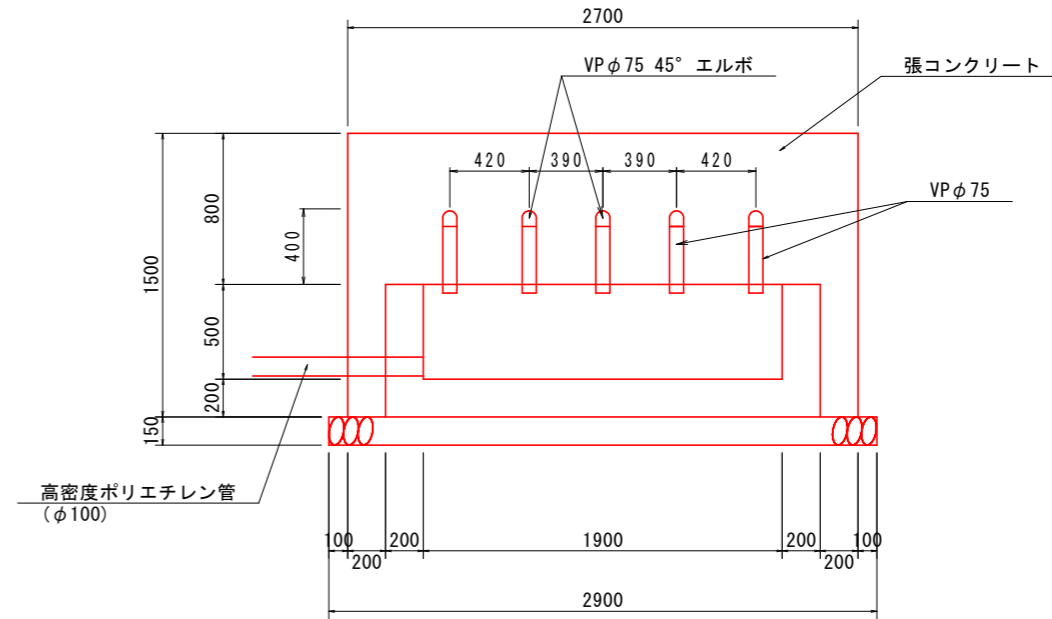
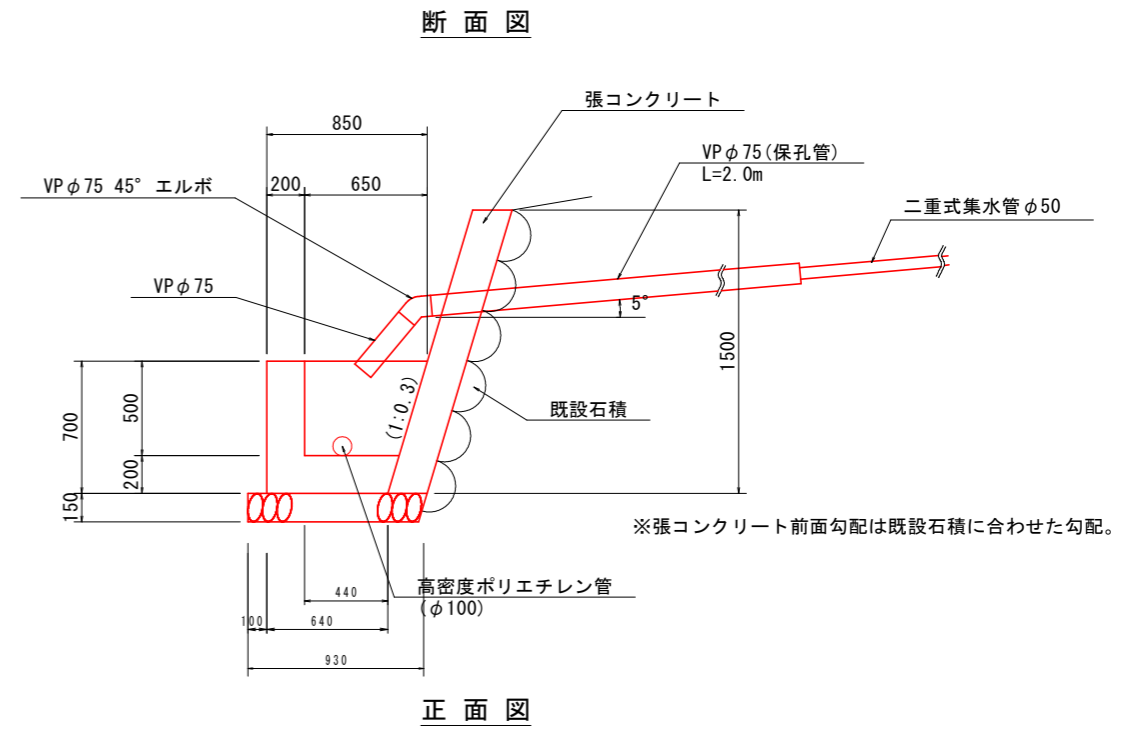


排水ボーリング数量表 (m)

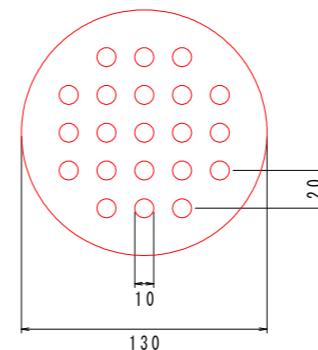
| 掘進長 (m) | 地質別掘進長 (m)     |                  |
|---------|----------------|------------------|
|         | 礫混じり土砂         | 軟岩               |
| 200.0   | 12.0 (2.4 x 5) | 188.0 (37.6 x 5) |

420 420  
390 390

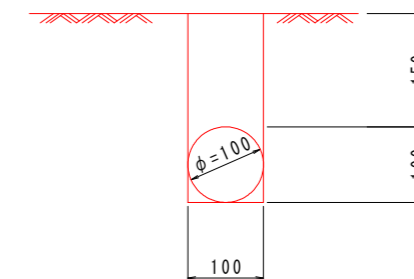
構造図 S=1:20



TSキャップ (穴あき加工) 詳細図 S=1/2

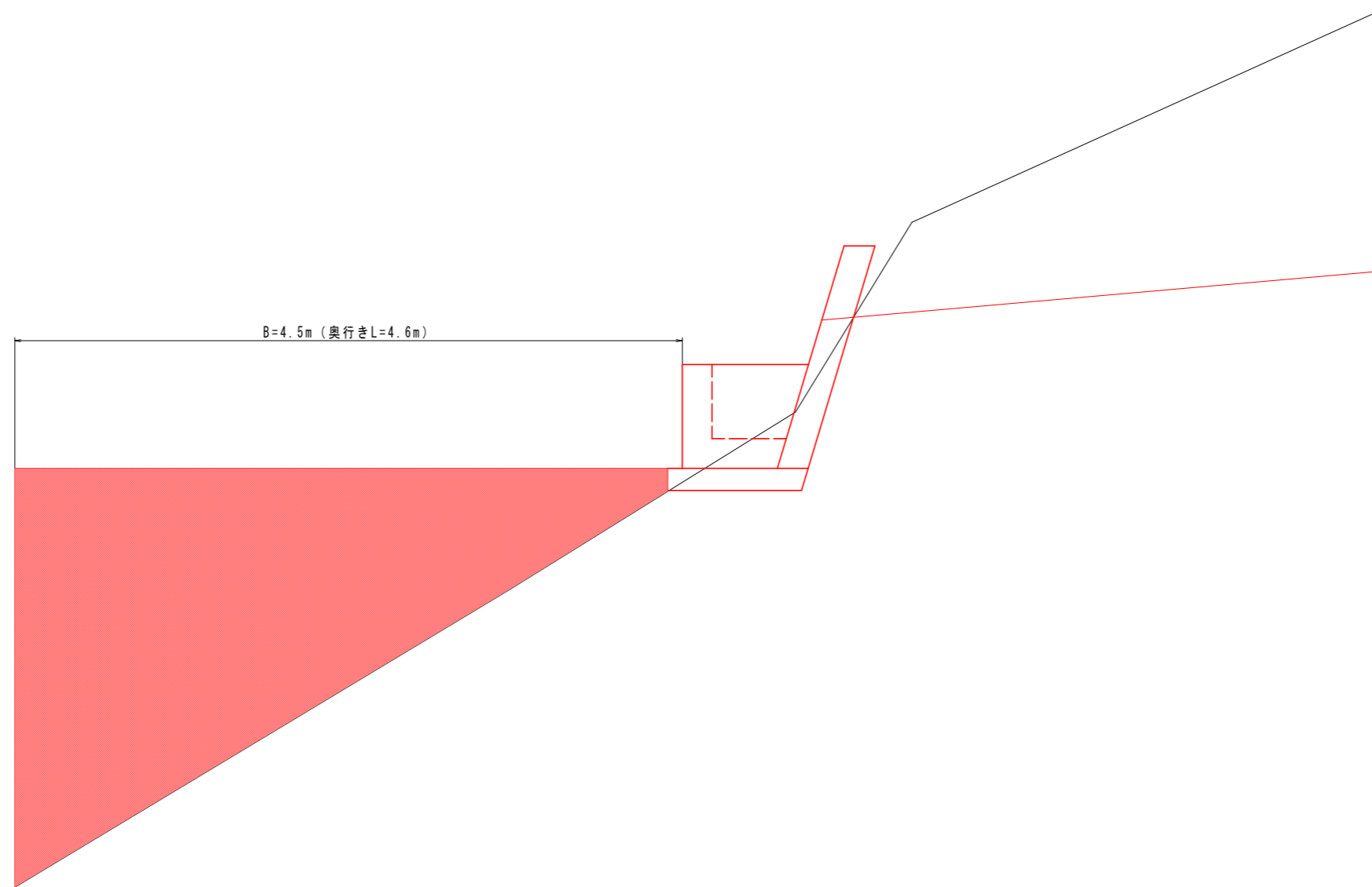


流末処理 S=1/5



実施設計図面

|      |                            |      |       |
|------|----------------------------|------|-------|
| 工事名  | R2吉士 古土地すべり 吉・美郷古土地すべり対策工事 |      |       |
| 路線名等 | 古土地すべり防止区域                 |      |       |
| 工事箇所 | 吉野川市美郷字古土地                 |      |       |
| 図面名  | 構造図                        |      |       |
| 縮尺   | 図示                         | 図面番号 | 2 / 3 |
| 会社名  |                            |      |       |
| 事業者名 | 徳島県東部県土整備局 (吉野川)           |      |       |



実施設計図面

|      |                                |      |       |
|------|--------------------------------|------|-------|
| 工事名  | R2吉土 古土地すべり 吉・美郷古土地<br>すべり対策工事 |      |       |
| 路線名等 | 古土地すべり防止区域                     |      |       |
| 工事箇所 | 吉野川市美郷字古土地                     |      |       |
| 図面名  | 足場工                            |      |       |
| 縮尺   | 1/20                           | 図面番号 | 3 / 3 |
| 会社名  |                                |      |       |
| 事業者名 | 徳島県東部県土整備局<吉野川>                |      |       |